




Centro Emisor de La Muela

200 m  
500 pies

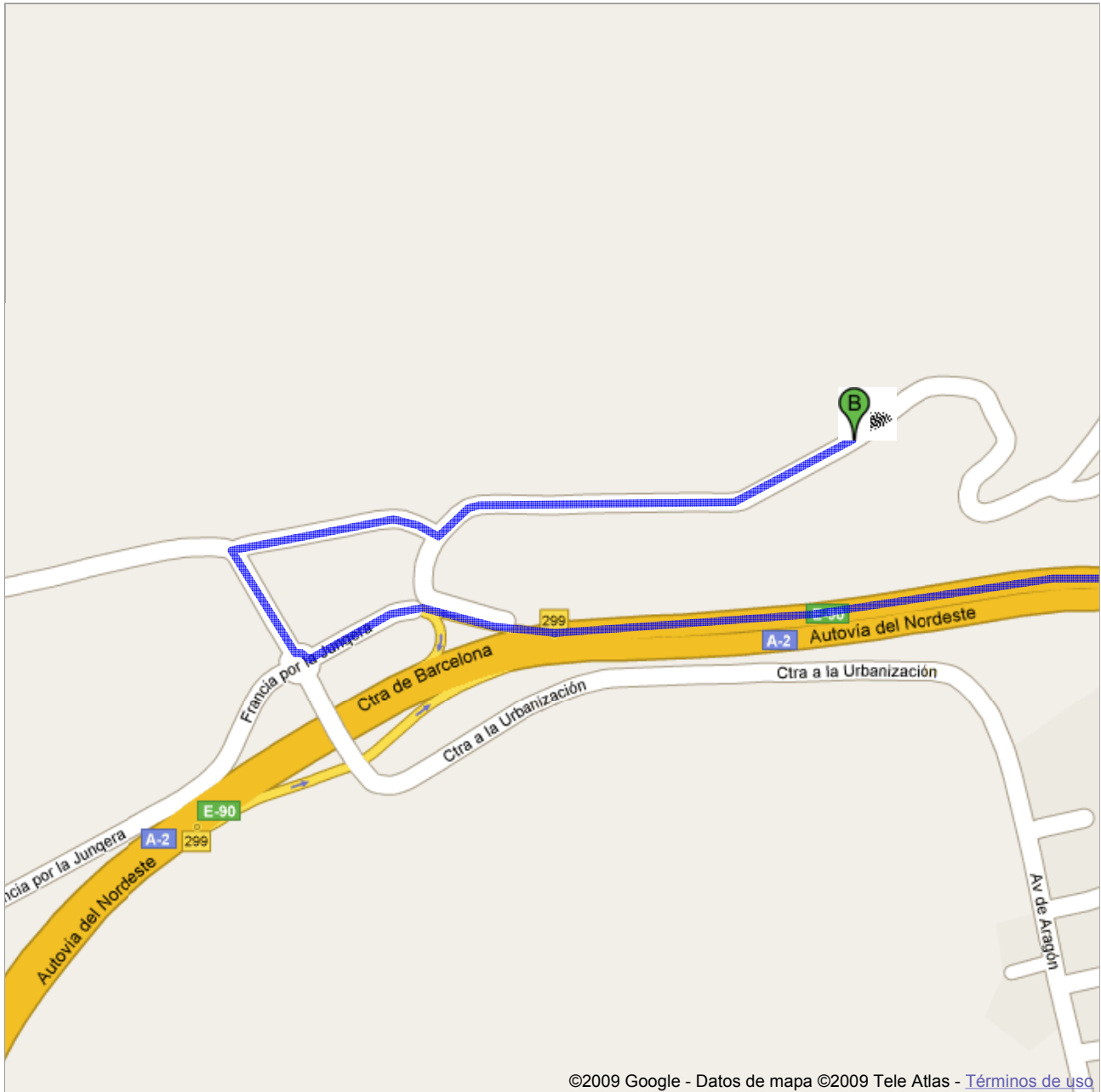


Centro Emisor de La Muela





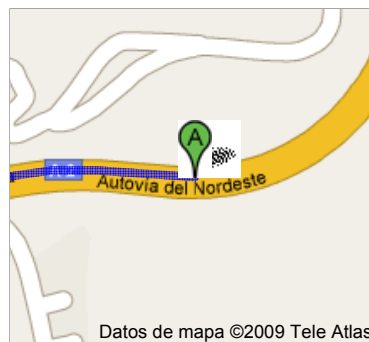
Cómo llegar a Carretera desconocida  
2,1 km – aprox. 3 min



©2009 Google - Datos de mapa ©2009 Tele Atlas - [Términos de uso](#)

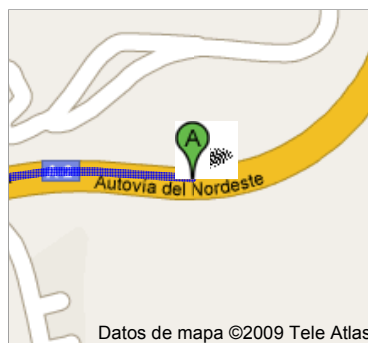


A-2



Datos de mapa ©2009 Tele Atlas

1. Dirígete hacia el **oeste** por **A-2**



Datos de mapa ©2009 Tele Atlas

avanza 0,9 km  
total: 0,9 km

2. Toma la salida **299** hacia **La Muela (este)**



Datos de mapa ©2009 Tele Atlas

avanza 0,2 km  
total: 1,0 km

3. Incorporate a **Francia por la Junquera**



Datos de mapa ©2009 Tele Atlas

avanza 0,1 km  
total: 1,2 km



4. Gira a la **derecha** para continuar en **Francia por la Junquera** (indicaciones para **A-2/E-90/Zaragoza**)



Datos de mapa ©2009 Tele Atlas


avanza 21 m  
total: 1,2 km



5. Gira a la **derecha**



avanza 0,1 km  
total: 1,3 km

<p> 6. Gira a la <b>derecha</b></p>	 <p>Datos de mapa ©2009 Tele Atlas</p>	<p>avanza 0,2 km total: 1,6 km</p>
<p> 7. Gira a la <b>izquierda</b>. El destino está a la izquierda. Unos 1 min</p>	 <p>Datos de mapa ©2009 Tele Atlas</p>	<p>avanza 0,5 km total: 2,1 km</p>
<p> Carretera desconocida</p>	 <p>Datos de mapa ©2009 Tele Atlas</p>	

Estas indicaciones se ofrecen sólo a modo de planificación. Es posible que las obras, el clima, el tráfico u otros factores hagan variar el estado de las carreteras respecto a los resultados del mapa, por lo que deberías tener en cuenta estos aspectos al planificar la ruta. Debes respetar todas las señales y los avisos relacionados con la ruta.

Datos de mapa ©2009 Tele Atlas